















西高森山コース案内図

—— 郷土の歴史と自然を訪ねて ——

	階段		テント		送電線鉄塔
	道標・番号		通行止		三角点・標高
	えん堤（堰堤）		広場		等高線・標高
	休憩所		バス停		みろくの森案内看板
	トイレ		注意箇所		

※ 平成20年航空測量に基づく都市計画図面から作図（道幅、えん堤など、一部縮尺を変え作図）
 作成日 平成23年3月 作成機関 野外教育センター（少年自然の家）

